



© TZS/ Simaitis

Wandern mit Hängematte Standorte der gekennzeichneten „Hängemattenbäume“



Wandern mit Hängematte

Einfach mal abhängen

„Ich sehe was, was du nicht siehst. Und das ist grün.“ Ist es das sachte im Wind wippende Eichenlaub, das zwischen durch den Blick auf einen blitzblauen Himmel freigibt? Oder sind es die in der Sonne glänzenden Blätter der Buche, an deren Stamm gerade die Hängematte baumelt. Im Urwald vor den Toren der Stadt und im Stadtwald der Biosphärenstadt Blieskastel haben wir für euch die schönsten Plätze zum Abhängen und die Seele baumeln lassen ausgewählt.

So funktioniert's:

An ausgewählten Standorten können die Hängematten gegen eine Kaution von 20 Euro pro Hängematte ausgeliehen werden. Die Verleihstellen erklären euch die Hängematte und deren Aufhängung, erteilen Tourenvorschläge und zeigen euch die Standorte der erprobten „Baumelstationen“. Die Hängematte steckt eingerollt in einem kleinen bananenförmigen Tragebeutel und wiegt 500 Gramm. Nicht viel für ein Bett unter freiem Himmel, das bis zu 180 Kilogramm tragen kann. Schnell sind Fallschirmseide, Seile und Karabinerhaken ausgepackt. Die Aufhängung ist wirklich simpel: Die Seile sind bereits mit mehreren Knoten versehen in die – nach dem Umschlingen eines Baumstamms – die Metallhaken der Hängematte eingehängt werden. Nur noch straff ziehen und schon baumelt die Wohlfühllose zum Ausspannen bereit.

Und schon kann es losgehen:

Gut, der erste Kontakt ist zögerlich. Trägt diese superzarte Seide wirklich einen matten Wanderer – vom Kopf bis zur Sohle? Vorsichtig lösen sich die Füße vom Boden, sachte beginnt die Hängematte zu schaukeln. Und sofort stellt sich das Gefühl der Schwerelosigkeit ein, der absoluten Leichtigkeit – dabei sicher gehalten von zwei fest verwurzelten Bäumen. Während der Wanderer sich in den weichen Stoff kuschelt und die Glieder streckt, geht der Blick nach oben. Buchenzweige, Eichenlaub, dazwischen Himmelblau und Wolkenweiß. Die sanfte Bewegung ändert immer wieder die Perspektive, die Augen schließen möchte man nicht. Die Aussicht tut irgendwie gut, das leichte Schaukeln entspannt, hier möchte man ganz lange bleiben, an seinem persönlichen Wohlfühlort.

© Alexandra Wolters



Verleihstellen

Tourist Information Saarbrücken

Schlossplatz 1–15, 66119 Saarbrücken

Tel. 0681 506-6006

Öffnungszeiten: Mo – Fr: 9–17 Uhr / Sa, So & Feiertage:

April–Okt: 10–18 Uhr / Nov–März: 10–17 Uhr



Café Nostalgie

Buchschacherstr. 2, 66292 Riegelsberg

Tel. 06806 933 97 42

Öffnungszeiten: Mi – Sa: 9–12 Uhr und 14–18 Uhr /

So: 9.30–18 Uhr

Saarpfalz-Touristik

Paradeplatz 4, 66440 Blieskastel

Tel. 06841 104 71 74

Öffnungszeiten: Mo – Do: 8.30–16 Uhr / Fr: 8.30–15 Uhr /

Sa, So & Feiertage: geschlossen



Tourist Information Stadt Blieskastel

Haus des Bürgers, Luitpoldplatz 5, 66440 Blieskastel


Tel. 06842 926 13 14

Öffnungszeiten: Mo + Di: 8.30–12 Uhr, 13.30–15.30 Uhr /

Mi: 8.30–12 Uhr / Do: 8.30–12 Uhr, 13.30–18 Uhr /

Fr: 8.30–13 Uhr / Sa + So: 1. April–31. Oktober 11–15 Uhr

Alle weiteren Informationen sowie eine Liste aller Verleihstationen finden Sie: unter www.tostay.saarland sowie in der **Saarland Touren App**



Unser Tipp für
Outdoor-Fans ★



Weitere Informationen

Tourismus Zentrale Saarland GmbH

Franz-Josef-Röder-Str. 17, 66119 Saarbrücken

Tel. +49 (0)681 927200, info@tz-s.de, www.urlaub.saarland

Konzept

Kooperationspartner: Tourismuszentrale Saarland (Marketing),
Regionalverband Saarbrücken (Projektträger für die Region Saarbrücken),
Saarpfalz-Touristik (Projektträger für das Gebiet der Biosphäre Bliesgau),
Saarforst Landesbetrieb (Waldeigentümer), Verleihstellen

Verleihstellen: Zum Start - Touristinfo im Saarbrücker Schloss, Café Nostalgie in Riegelsberg, Touristinformation Stadt Blieskastel – später sollen weitere Verleihstellen hinzukommen.

Verleihvorgang:

- Die Verleihstellen schließen mit den Entleihern einen Leihvertrag, in dem die Leihdauer (72 Stunden) und rechtliche Bedingungen geregelt sind
- Die Verleihstellen erheben für die Ausleihe eine Kautions
- Die Verleihstellen erklären den Entleihern die Handhabung der Hängematten (unter anderem, wie die Hängematten an den Bäumen zu befestigen sind und wie die Bäume zum Aufhängen der Hängematte gekennzeichnet sind)

Konzept

Die **Ziele** des Konzeptes sind:

- Einheimische und Gäste für den Aufenthalt in der Natur zu motivieren, insbesondere die Natur aus einer „ungewöhnlichen“ Perspektive wahrzunehmen
- Bewusstsein für einen sensiblen Umgang mit der Natur zu schaffen
- Zur Entwicklung eines sanften Tourismus zu leisten
- Mit einer außergewöhnlichen Kampagne Aufmerksamkeit für die Schutzgebiete Urwald vor den Toren der Stadt und Biosphäre Bliesgau zu erzeugen
- Einen neuen Anreiz zum Wandern auf den Premiumwanderwegen zu setzen

Marketing: Die Tourismuszentrale Saarland vermarktet das „Wandern mit Hängematte“ unter der Kampagne „Saarland To Stay“. „TO STAY versteht sich als Alternative zur Lebensform TO GO. TO STAY schafft Bewusstsein für Ressourcen, bietet Klasse statt Masse, bietet Raum und Zeit, feiert den Moment des bewussten Genießens, die Natur und die Begegnung. TO STAY ist eine Frage der Kultur!“ © TZS

Rechtlicher Rahmen und Haftung

Die Verleihstellen agieren als „Erfüllungsgehilfen“ für die Projektträger
Die Haftung liegt beim Projektträger, der über den
Gemeindeversicherungsverband versichert ist (GVV)

Der Saarforst Landesbetrieb schließt mit dem Regionalverband Saarbrücken
eine Kooperationsvereinbarung, in dem die Haftung auf den Regionalverband
Saarbrücken übertragen wird

Die Kontrolle der Hängemattenbäume erfolgt durch den Saarforst
Landesbetrieb im Rahmen der Baumkontrolle, die entlang der
Premiumwanderwege „Urwald-Tour“ und „Wilder Netzbachpfad“ erfolgt (alle
„Hängemattenbäume“ stehen unmittelbar an den beiden
Premiumwanderwegen)

Hängemattenbäume

Hängemattenbäume sind die Bäume, an denen das Nutzen der Hängematte laut Leihvertrag „gestattet“ ist.

Die Hängemattenbäume im Urwald vor den Toren der Stadt wurden vom Saarforst Landesbetrieb und dem Regionalverband Saarbrücken gemeinsam ausgewählt.

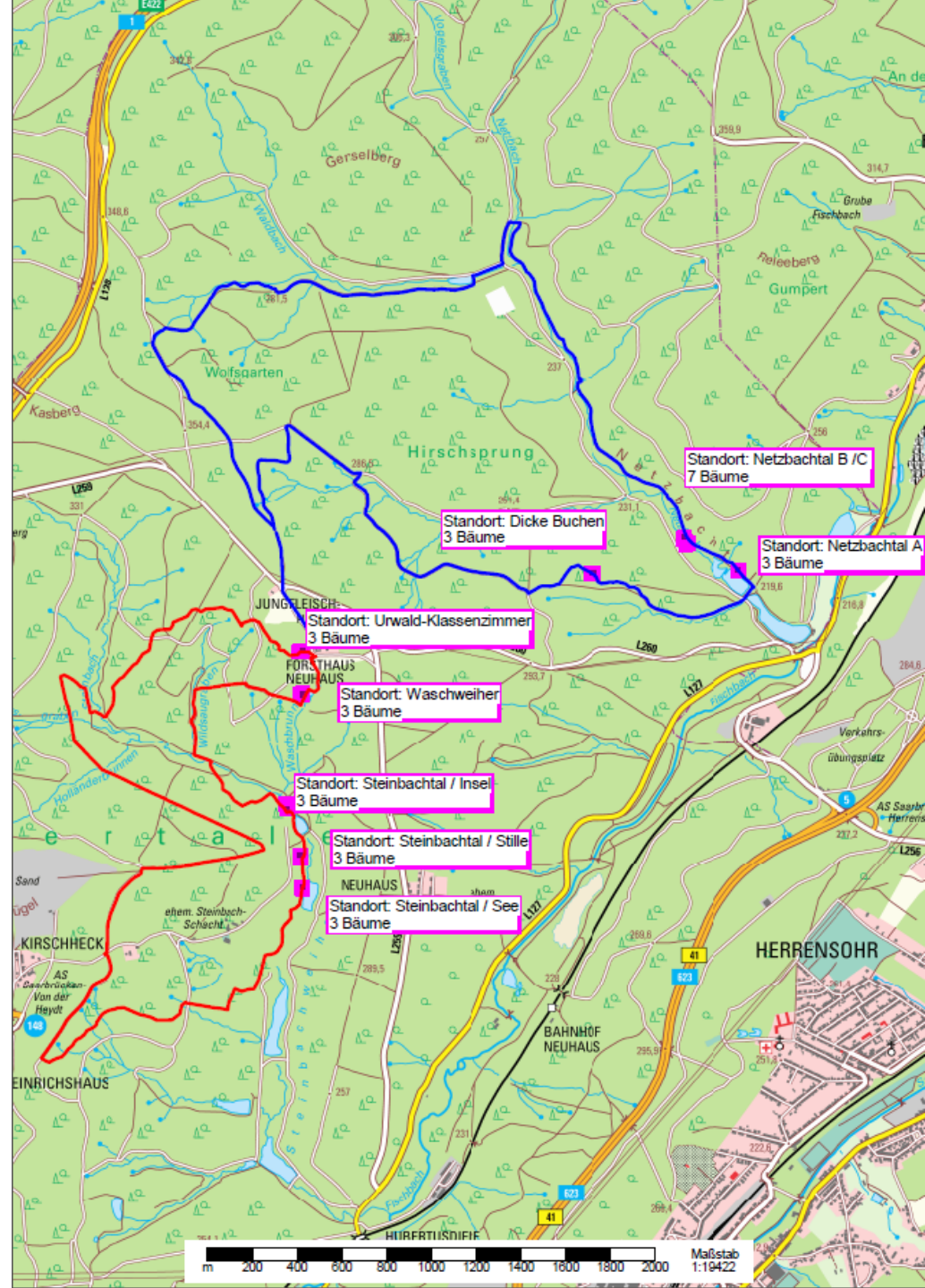
Die Hängemattenbäume sind mit der Erinnerungsbeschilderung „Saarland To Stay“ gekennzeichnet.

Alle Hängemattenbäume sind per GPS erfasst und in dem Haftungsvertrag zwischen dem Saarforst Landesbetrieb und dem Regionalverband Saarbrücken aufgelistet.



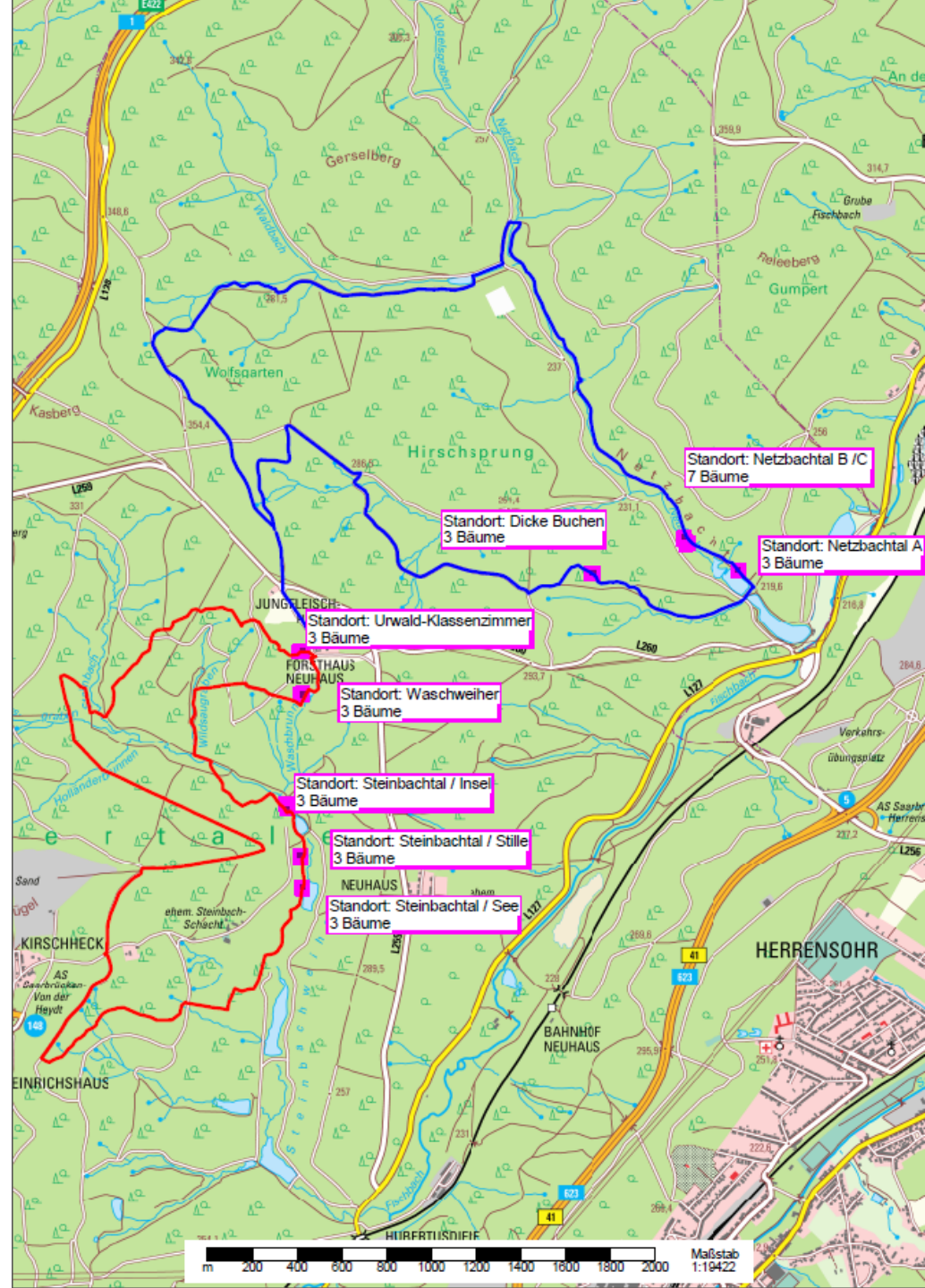
Überblick - Standorte der Hängemattenbäume

Standort	Gauß-Krüger-Koordinaten:	
	Rechts	Hoch
Urwaldklassenzimmer	2571408,473	5461911,161
	2571399,962	5461911,051
	2571397,634	5461905,459
Waschweiher	2571411,000	5461716,539
	2571403,700	5461718,336
	2571410,927	5461722,100
Steinbachtal / Insel	2571341,248	5461203,971
	2571338,584	5461224,292
	2571339,676	5461229,868
Steinbachtal / Stille	2571400,908	5460997,076
	2571402,265	5460987,862
	2571403,430	5460993,438
Steinbachtal / See (Rosenweiher)	2571411,272	5460854,501
	2571410,132	5460847,034
	2571410,036	5460854,485
Netzweiher A	2573354,777	5462272,357
	2573356,015	5462266,812
	2573359,578	5462272,421
Netzbachtal B	2573117,518	5462421,141
	2573111,629	5462409,940
	2573111,652	5462408,160
Netzweiher C	2573123,972	5462395,310
	2573124,095	5462386,079
	2573130,059	5462391,720
	2573133,721	5462389,878
Dicke Buchen	2572708,632	5462258,217
	2572703,831	5462258,153
	2572711,13	5462256,359



Überblick - Standorte der Hängemattenbäume

Standort	GPS-Koordinaten:	
	Nord	Ost
Urwaldklassenzimmer	49° 17.403	006° 58.860
	49° 17.403	006° 58.853
	49° 17.400	006° 58.851
Waschweiher	49° 17.298	006° 58.860
	49° 17.299	006° 58.854
	49° 17.301	006° 58.860
Steinbachtal / Insel	49° 17.022	006° 58.797
	49° 17.033	006° 58.795
	49° 17.036	006° 58.796
Steinbachtal / Stille	49° 16.910	006° 58.844
	49° 16.905	006° 58.845
	49° 16.908	006° 58.846
Steinbachtal / See (Rosenweiher)	49° 16.833	006° 58.851
	49° 16.829	006° 58.850
	49° 16.833	006° 58.850
Netzweiher A	49° 17.584	007° 00.469
	49° 17.581	007° 00.470
	49° 17.584	007° 00.473
Netzweiher B	49° 17.666	007° 00.275
	49° 17.660	007° 00.270
	49° 17.659	007° 00.270
Netzweiher C	49° 17.652	007° 00.280
	49° 17.647	007° 00.280
	49° 17.650	007° 00.285
	49° 17.649	007° 00.288
Dicke Buchen	49° 17.581	006° 59.936
	49° 17.581	006° 59.936
	49° 17.580	006° 59.938



**Standorte am Premiumweg
Wilder Netzbachpfad**

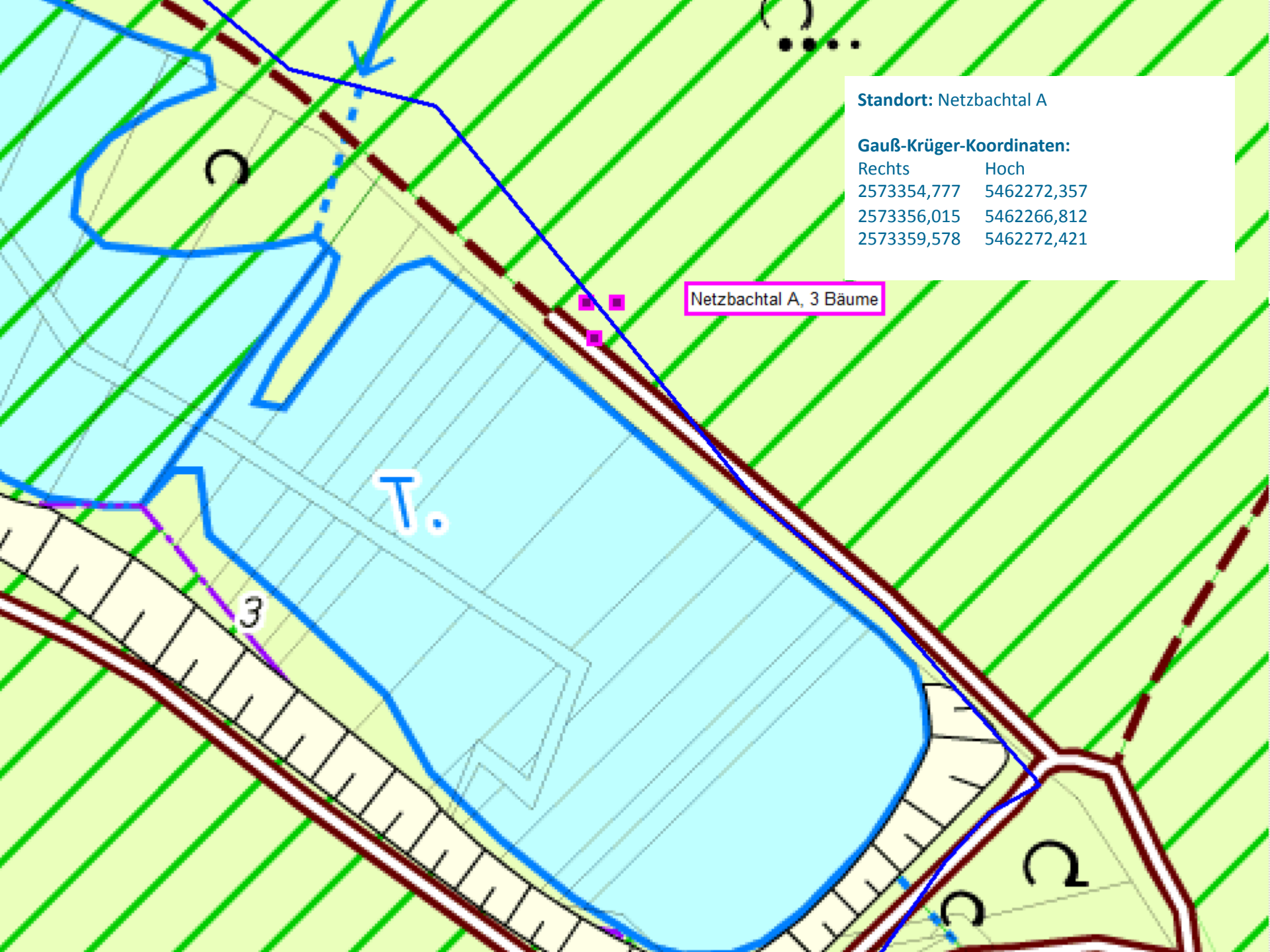


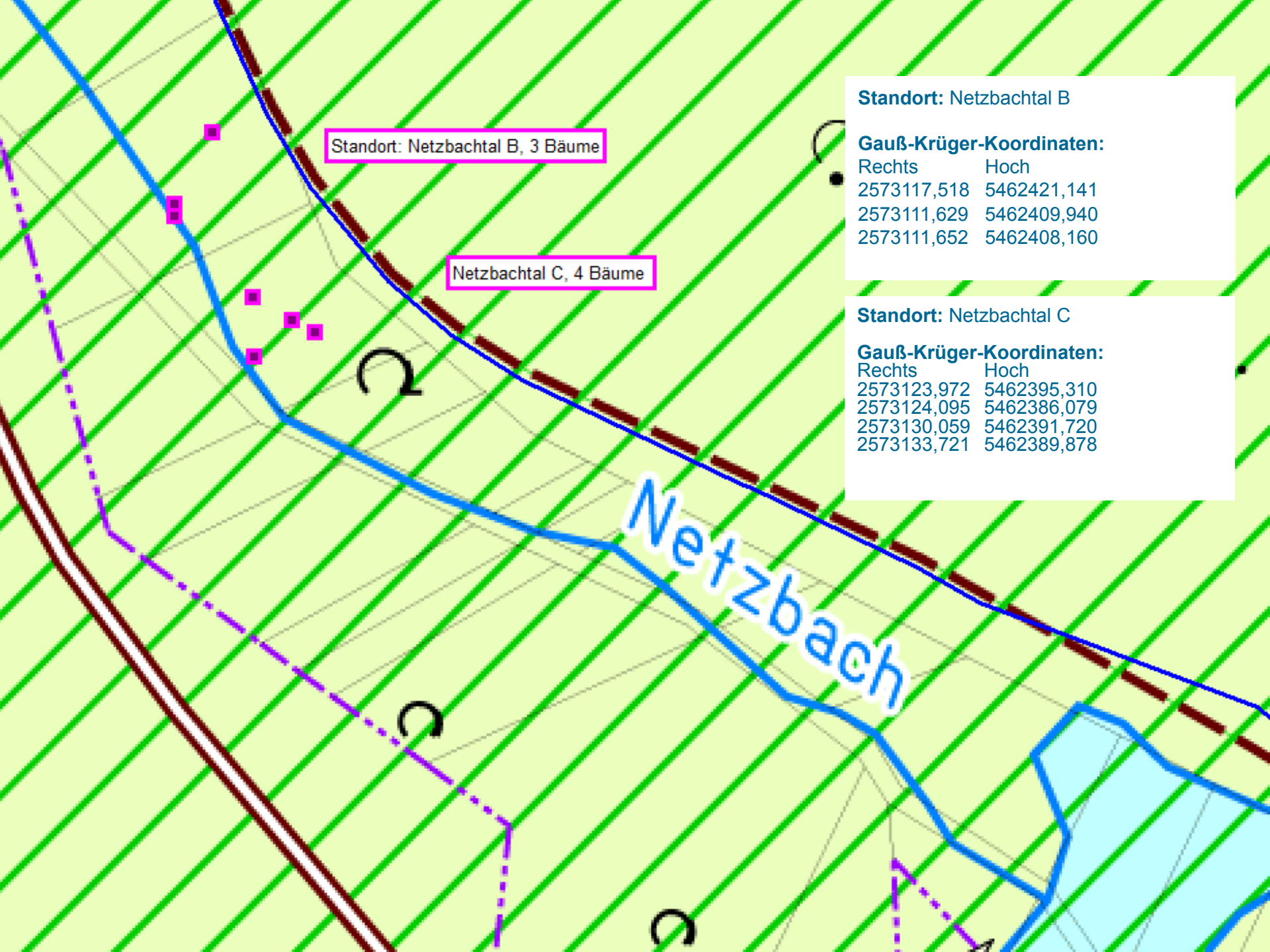
Standort: Netzbachtal A

Gauß-Krüger-Koordinaten:

Rechts	Hoch
2573354,777	5462272,357
2573356,015	5462266,812
2573359,578	5462272,421

Netzbachtal A, 3 Bäume





Standort: Netzbachtal B, 3 Bäume

Netzbachtal C, 4 Bäume

Standort: Netzbachtal B

Gauß-Krüger-Koordinaten:

Rechts	Hoch
2573117,518	5462421,141
2573111,629	5462409,940
2573111,652	5462408,160

Standort: Netzbachtal C

Gauß-Krüger-Koordinaten:

Rechts	Hoch
2573123,972	5462395,310
2573124,095	5462386,079
2573130,059	5462391,720
2573133,721	5462389,878



Standort: Dicke Buchen

Gauß-Krüger-Koordinaten:

Rechts	Hoch
2572708,632	5462258,217
2572703,831	5462258,153
2572711,130	5462256,359

Dicke Buchen, 3 Bäume

Sägmüh

**Standorte am Premiumweg
Urwald-Tour**

JUNGFLEISCH-
HÜTTE

FORSTHAUS
FSGARTEN

Standort: Urwald-Klassenzimmer
3 Bäume

FORSTHAUS
NEUHAUS

Standort: Waschweiher
3 Bäume

Standort: Steinbachtal / Insel
3 Bäume

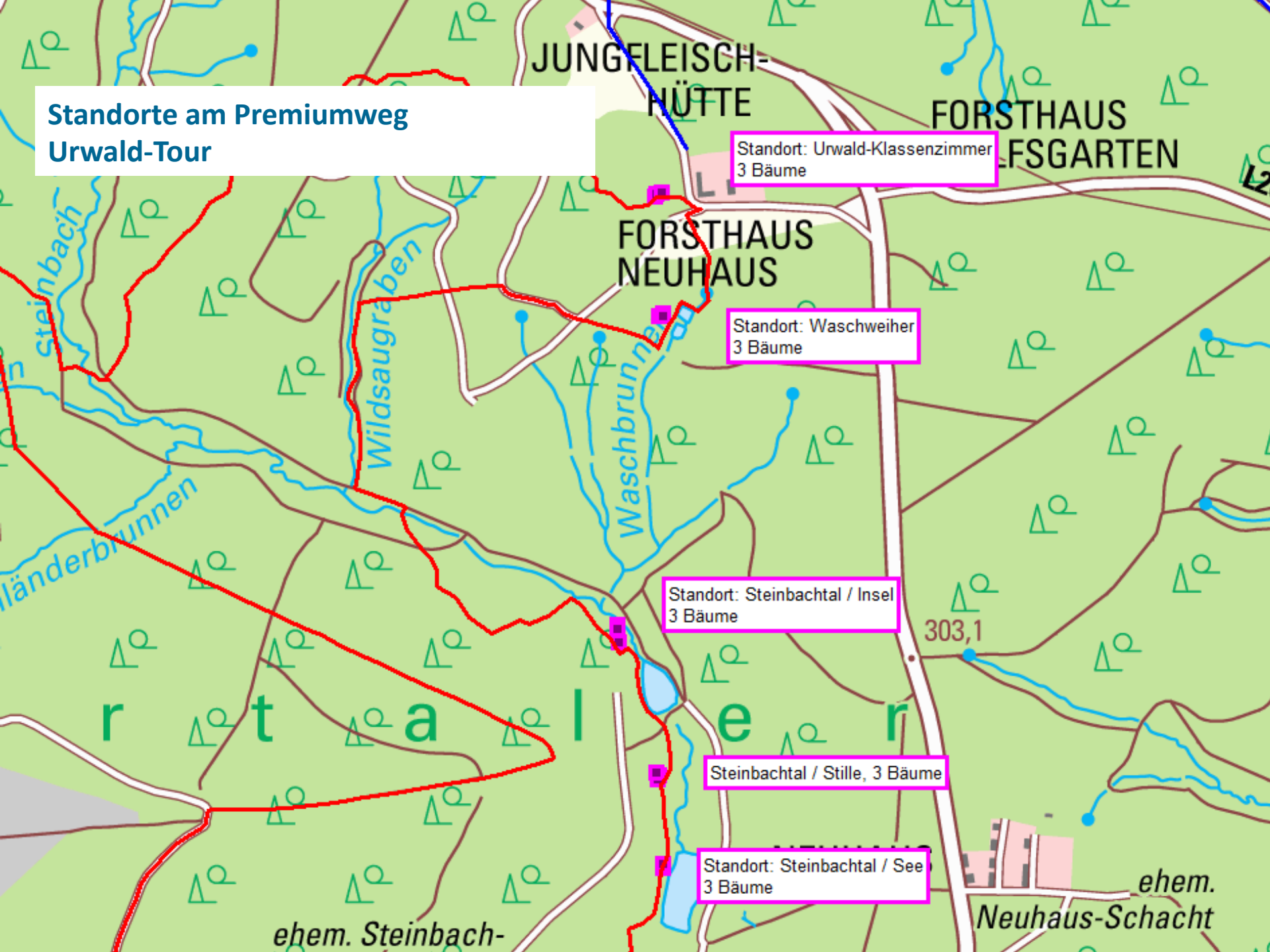
Steinbachtal / Stille, 3 Bäume

Standort: Steinbachtal / See
3 Bäume

303,1

ehem. Steinbach-

ehem.
Neuhaus-Schacht



Standort: Urwald-Klassenzimmer
3 Bäume

F. Neuhaus

N.D.

N.D.

Kllr.

Standort: Klassenzimmer

Gauß-Krüger-Koordinaten:

Rechts	Hoch
2571408,473	5461911,161
2571399,962	5461911,051
2571397,634	5461905,459

Am Waschbrunnen

F. Neuhaus

N.D.

N.D.

Kllr.

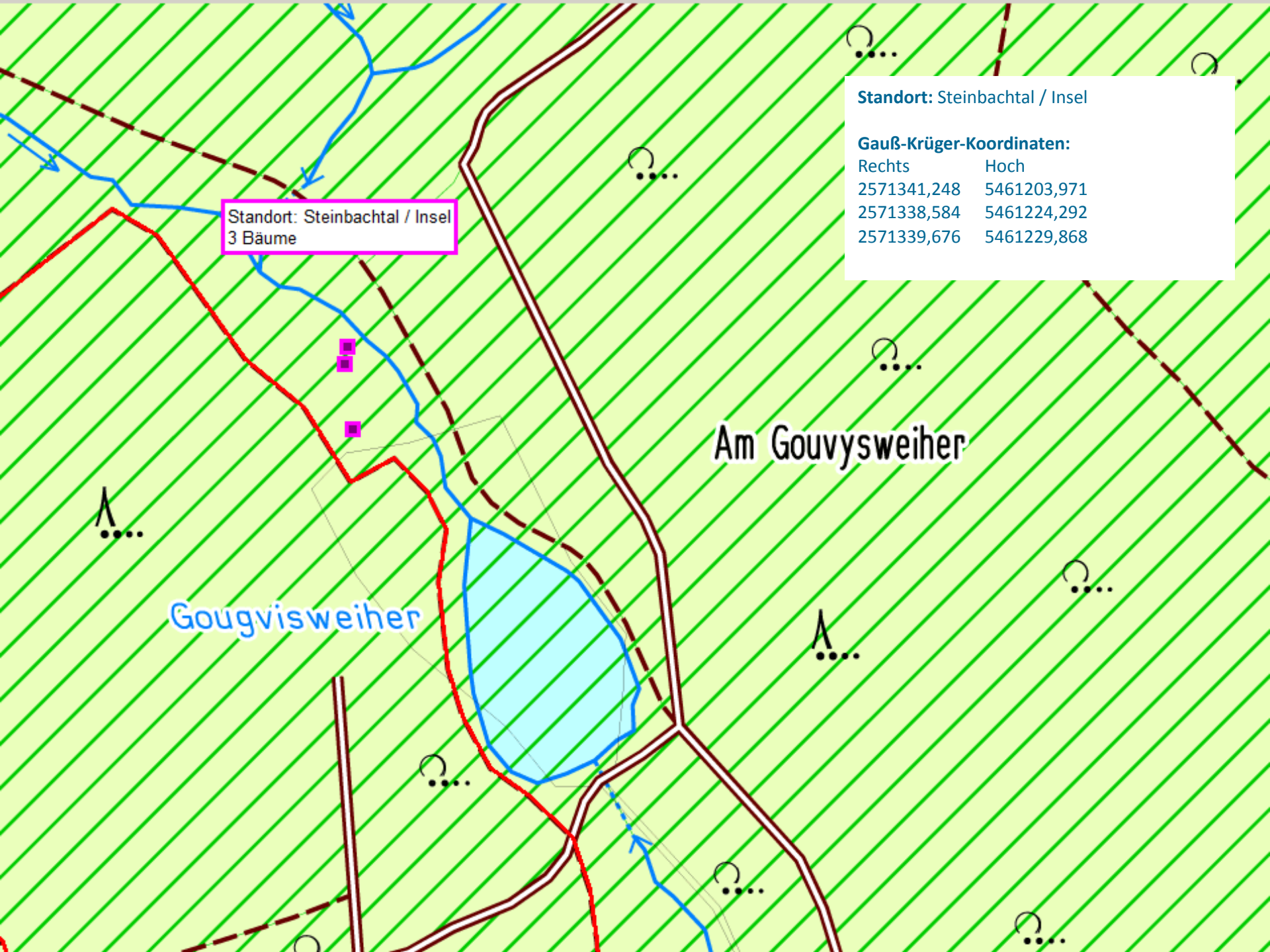
Standort: Waschweiher
3 Bäume

Standort: Waschweiher

Gauß-Krüger-Koordinaten:

Rechts	Hoch
2571411,000	5461716,539
2571403,700	5461718,336
2571410,927	5461722,100

Am Waschbrunnen



Standort: Steinbachtal / Insel
3 Bäume

Standort: Steinbachtal / Insel

Gauß-Krüger-Koordinaten:

Rechts	Hoch
2571341,248	5461203,971
2571338,584	5461224,292
2571339,676	5461229,868

Gougvisweiher

Am Gouvysweiher

Am Gouvysweiher

Gouvysweiher

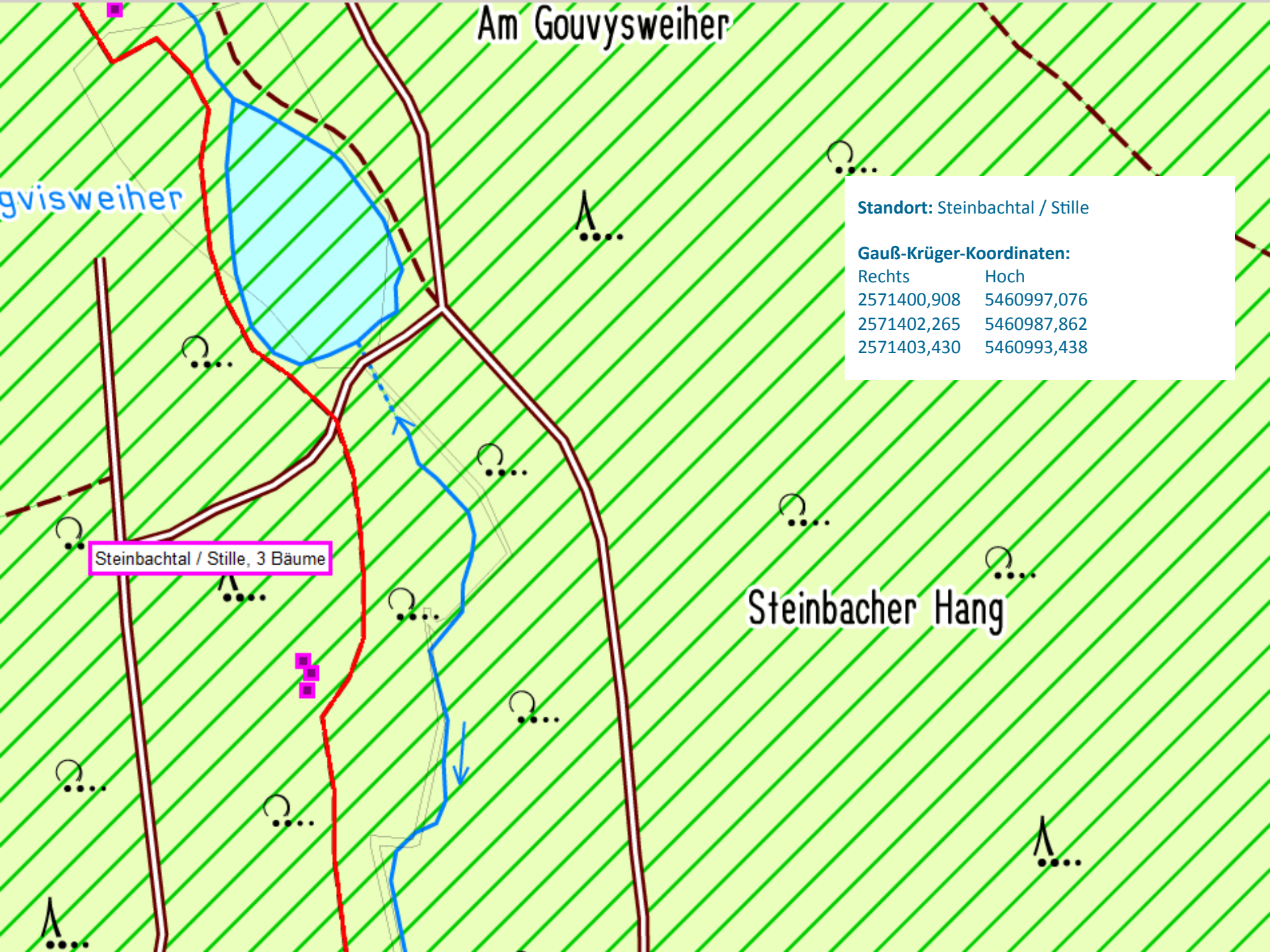
Standort: Steinbachtal / Stille

Gauß-Krüger-Koordinaten:

Rechts	Hoch
2571400,908	5460997,076
2571402,265	5460987,862
2571403,430	5460993,438

Steinbachtal / Stille, 3 Bäume

Steinbacher Hang



Steinbachtal See
(Rosenweiher), 3 Bäume

Standort: Steinbachtal / See (Rosenweiher)

Gauß-Krüger-Koordinaten:

Rechts	Hoch
2571411,272	5460854,501
2571410,132	5460847,034
2571410,036	5460854,485